



FICHA TÉCNICA REFERENCIAL DE PUNTO CRÍTICO PARA EL CIERRE DE BRECHA, EN EL SECTOR ALPAS 03 Y 04, DISTRITO DE COCHAS, PROVINCIA DE OCROS, DEPARTAMENTO DE ANCASH

FTR-CB-PREV N° 0027-2025-ANA-AAA.CF-ALA.B

PROPUESTA TÉCNICA: LIMPIEZA, DESCOLMATACION Y CONFORMACION DE DIQUE CON ENROCADOS EN LA MARGEN IZQUIERDA Y DERECHA DEL RÍO PATIVILCA, SECTOR ALPAS 03 Y 04, DISTRITO DE COCHAS, PROVINCIA DE OCROS, DEPARTAMENTO DE ANCASH

1. UBICACIÓN:

AAA CAÑETE FORTALEZA ALA BARRANCA Fecha 19/03/2025

1.1. Ubicación política

Departamento ANCASH Provincia OCROS Distrito COCHAS Sector ALPAS 03 Y ALPAS 04

1.2. Ubicación hidrográfica

Unidad hidrográfica CUENCA PATIVILCA Cuerpo de agua RIO PATIVILCA

1.3. Ubicación geográfica - Coordenadas UTM (Datum: WGS 84)

	Inicial			Final			Margen	Observación
	Norte (Y):	Este (X):	Zona	Norte (Y):	Este (X):	Zona		
TRAMO 3	8,822,881.00	225,274.00	18L	8,822,804.00	224,332.0000	18L	DERECHA	SECTOR ALPAS 03
TRAMO 4	8,822,846.00	225,253.00	18L	8,822,674.00	224,475.00	18L	IZQUIERDA	SECTOR ALPAS 04

2. EVALUACIÓN DE LA ZONA EXPUESTA:

2.1 Tipo de peligro

inundacion ☒ flujo de detritos ☐ erosion fluvial ☒

2.2. Nivel de Peligro

Alto ☒ Muy Alto ☐

2.3. Geología

Su suelo esta constituido por el abanico del río, que tiene diferentes caracteristicas geometricas de origen, propiedades y composicion, donde predomina el conglomerado en su recorrido con presencia de piedras. En esta zona se exponen ampliamente los depositos aluviales antiguos, constituidos por horizontes bien clasificados de gravas, material fino y fragmentos grandes de rocas arrastradas por el río Pativilca en sus distintos periodos de sedimentacion y teniendo en cuenta sus caracteristicas morfologicas, nos permite determinar que la cuenca baja del río Pativilca es alargada y sus aguas se mueven serpenteando el cauce debido a la baja pendiente y velocidad. Los cantos rodados estan formados por el cono de deyeccion del río Pativilca por rocas igneas y las mas resistentes que se encuentran en la riberas, la presencia de diferentes terrazas, cauces antiguos y actuales del río nos revela eventos importantes ocurridos durante su evolucion dentro del valle, sobresaliendo las avenidas, inundaciones, erosion,etc.

Geomorfológicamente, el área de estudios se ubica en la Cuenca Baja dentro de la sub-unidad Estribaciones del Frente Andino, en los que se aparecen cerros bajos de relieve suave accidentado que bordean las Pampas Costeras. presentando una morfología plana y escalonada; y depósitos de terrazas aluviales antiguas y recientes cuya altitud varía en decenas de metros cortados por el curso actual del río. Los principales peligros identificados en esta unidad están relacionados a inundaciones, erosiones fluviales (asociados a eventos de El Niño), arenamiento, derrumbes en depósitos eólicos, pudiendo ocurrir flujos de lodo de carácter muy excepcional.

Gravoso	X	Arenas	X	Limo	-	Arcillas	-
Gravoso(Mayores a 2 mm), Arenoso(2 mm - 0.1 mm) y Arcilloso(menores de 0.1 mm)							

ERNESTO ADOLFO
VALLADARES MARTEL
Ingeniero Agrícola
CIP N° 227196

Profesional de la ALA que ha
elaborado la ficha técnica referencial



Firmado
digitalmente por
HUANACUNI LUPACA
Cesar FAU
20520711865 hard
Motivo: Doy V° B°

Administrador de La
Administración Local Del Agua



Firmado
digitalmente
por ANCAJIMA
OJEDA Luis
Antonio FAU
20520711865 hard
Motivo: Doy V° B°

Profesional Designado
Por La AAA



Firmado
digitalmente por
ZAVALA ZAVALA
Abner FAU
20520711865 hard
Motivo: Doy V° B°

Director de La Autoridad
Administrativa Del Agua

2.4. Hidrología

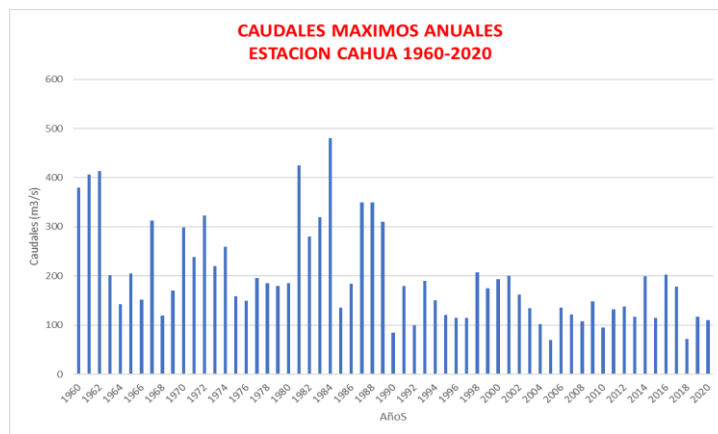
El río Pativilca nace en las inmediaciones del nevado Pastoruri de la provincia de Recuay y Bolognesi a una altitud mayor a 5.000 msnm, discurriendo sus aguas por la Quebrada Pishcaragra, la que da nacimiento al río en la confluencia con la Quebrada Gara, próximo a la localidad de Pachapaqui. Su curso recorre los distritos de Pachapaqui, Aquia, Huasta, Chiquián, Paclón, Llaclla, justamente en este distrito de Llaclla toma el nombre de río Pativilca, Mangas, Canis, Cajamarquilla, Lipa, San Cristóbal de Raján, Aco, Cochabamba, de la Región Ancash; y parte de la Región Lima Provincias, provincia de Cajatambo; y el distrito de Pativilca en la provincia de Barranca; y en su recorrido de 164 km, recibe aportes de numerosos afluentes. Desemboca en el Océano Pacífico.

El río Pativilca es de régimen irregular y torrencioso, el régimen hídrico de la cuenca del río Pativilca se divide en dos Periodos:

- Periodo de avenidas, con una duración de seis meses (diciembre – Mayo).

- Periodo de estiaje, que tiene una duración de seis meses (Junio – Noviembre).

El tramo crítico identificado se encuentra en la subcuenca baja que está conformada por el río principal de la Cuenca Pativilca desde su confluencia con el río Ocos hasta su desembocadura en el Océano Pacífico. Con escasa precipitación pluvial, el caudal total de la cuenca para los periodos de retorno de 25, 50 y 100 años son 515, 592 y 671 m³/s respectivamente. La pendiente del cauce en este tramo es 1.5% (0.015)



2.5. Elementos expuestos:

En la zona de intervención, se identificaron los siguientes elementos expuestos:

Nº de Habitantes	Nº de Viviendas	Tipo	Nº de I.E.P./I.E.S.	Nombre	Centros de Salud	Nombre	Otros	Nombre
		ladrillo, bloque de cemento						
		Piedra, sillar con cal ó cemento						
		Adobe ó tapia						
		Quincha (caña con barro)						
		Piedra con barro						
		Madera (Pona, Tomillo, etc)						
		Otro material						

En la zona intervenida del río, se ha identificado las siguientes áreas productivas e infraestructuras relacionadas:

Área Total (ha)	Cultivos	Área (ha)	Total cabezas de Ganado	Clase	Nº	Infraestructura afectada	Nombre	Cantidad	Longitud (m)
1000.00	Maíz amarillo	300	-	Vacunos	-	Bocatomas			-
	frejol canario	200		Ovinos	-	Canales	CD La Vega Otapongo	1	950
	papa	150		Camelidos	-	Puentes			
	ají paprika	120		Equinos	-	Carreteras			
	cebolla	80		Porcinos	-	Redes Eléctricas	-		-
	otros	150		otros	-	Servicios de agua y desagüe	-		-

ERNESTO ADOLFO VALLADARES MARTEL
 Ingeniero Agrícola
 CIP N° 227196
 Profesional de la ALA que ha elaborado la ficha técnica referencial

Firmado digitalmente por
 HUANACUNI LUPACA
 Cesar FAU
 20520711865 hard
 Motivo: Doy V° B°
 Administrador de La Administración Local Del Agua

Firmado digitalmente por
 ANCAJIMA
 QJEDA Luis Antonio FAU
 20520711865 hard
 Motivo: Doy V° B°
 Profesional Designado Por La AAA

Firmado digitalmente por
 ZAVALA ZAVALA
 Abner FAU
 20520711865 hard
 Motivo: Doy V° B°
 Director de La Autoridad Administrativa Del Agua

3. PROPUESTA TÉCNICA:

3.1.-Estructural

Tipo	Unidad de medida	Cantidad	Descripción de la propuesta	Observaciones
DIQUE ENROCADO	km	1.75	1750M DE DIQUE ENROCADO EN EL MARGEN IZQUIERDO Y DERECHO DEL RIO	Margen izquierdo y derecho
DIQUE CON MAMPOSTERÍA DE PIEDRA	km			
MURO DE CONCRETO ARMADO	km			
MURO DE GAVIONES	km			
MURO DE CONCRETO CICLOPEO	km			
ESPIGONES	Und.			
BOLSACRETO	Und.			
GEOBOLSAS	km			
GEOMALLAS	km			
BARRERA DINAMICA	Und.			
DIQUES TRANSVERSALES	Und.			
OTROS				

3.2.- Medida No Estructural

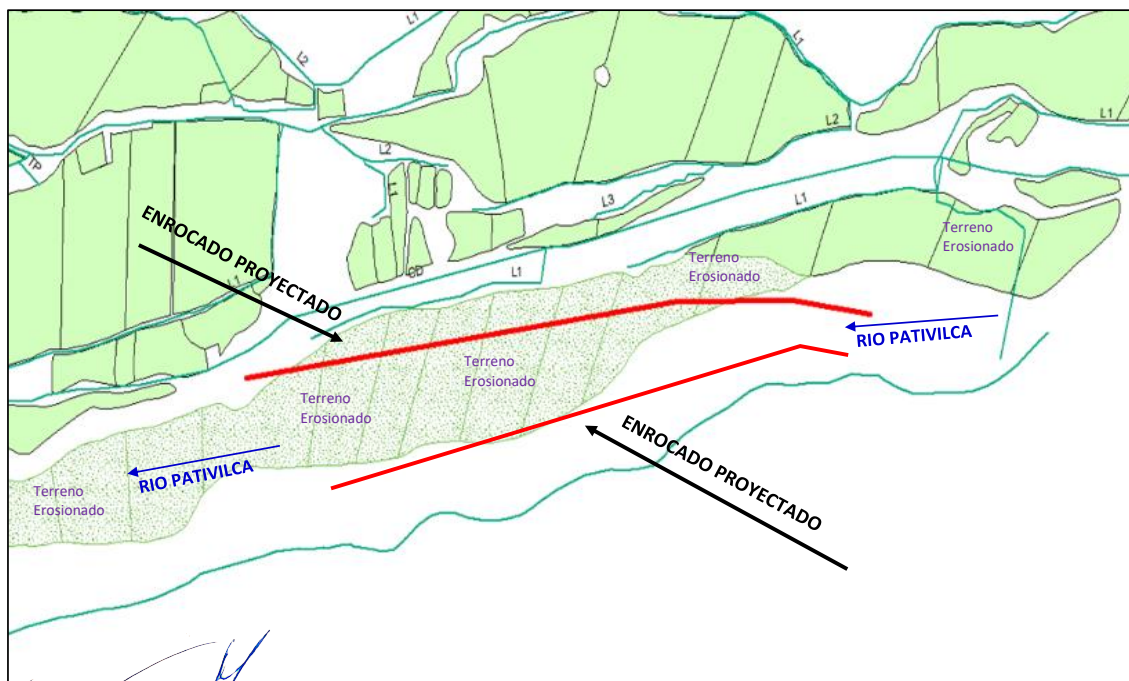
Tipo	Unidad de medida	Cantidad	Descripción de la propuesta	Observaciones
LIMPIEZA Y DESCOLMATACIÓN	km	0.82	820.00 M DE LIMPIEZA Y DESCOLMATACIÓN DEL RIO	
ROCA AL VOLTEO	km			
CONFORMACIÓN DE DIQUE CON MATERIAL PROPIO	km	1.75	1750 M DE CONFORMACION DE DIQUE CON MATERIAL PROPIO	
DISIPADORES DE ROLIZOS	Und.			
REFORESTACIÓN	Und.			


3.2.1 Acciones Complementarias

Sensibilizar sobre los sistemas de alerta temprana comunitaria, mapas de evacuación, zonas seguras y ayuda humanitaria, asimismo la Autoridad Nacional del Agua debe realizar capacitaciones sobre la importancia de la delimitación de fajas marginales asociada a un ordenanza local o regional, talleres de sensibilización a la población en temas de gestión de riesgos de desastres, para que las poblaciones afectadas se encuentren preparadas a los fenómenos negativos de la naturaleza.

4. ESQUEMA DE PROPUESTA TÉCNICA:

4.1.- VISTA DE PLANTA



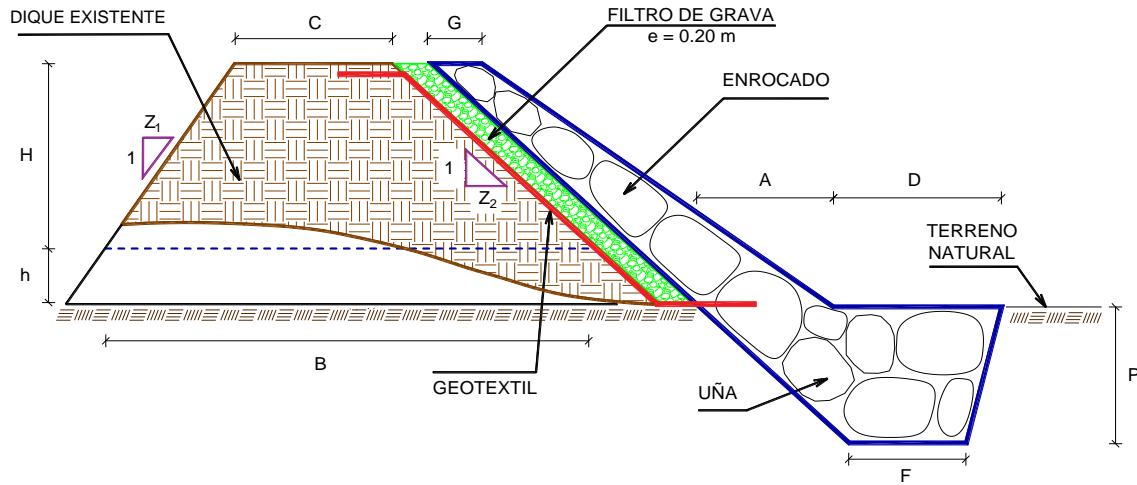

ERNESTO ADOLFO VALLADARES MARTEL
 Ingeniero Agrícola
 CIP N° 227196
 Profesional de la ALA que ha elaborado la ficha técnica referencial


 Firmado digitalmente por
 JUANACUNI LUPACA
 Cesar FAU
 20520711865 hard
 Motivo: Doy V° B°
 Administrador de La Administración Local Del Agua


 Firmado digitalmente por ANCAJIMA
 OJEDA Luis Antonio FAU
 20520711865 hard
 Motivo: Doy V° B°
 Profesional Designado Por La AAA


 Firmado digitalmente por
 ZAVALA ZAVALA
 Abner FAU
 20520711865 hard
 Motivo: Doy V° B°
 Director de La Autoridad Administrativa Del Agua

4.2.-VISTA DE PERFIL



5. IMAGEN SATELITAL DE ZONA VULNERABLE (GOOGLE EARTH)



ERNESTO ADOLFO VALLADARES MARTEL
 Ingeniero Agrícola
 CIP N° 227196
 Profesional de la ALA que ha elaborado la ficha técnica referencial

Firmado digitalmente por
 HUANA CUNI LUPACA
 Cesar FAU
 20520711865 hard
 Motivo: Doy V° B°
 Administrador de La Administración Local Del Agua

Firmado digitalmente por ANCAJIMA
 OJEDA Luis
 Antonio FAU
 20520711865 hard
 Motivo: Doy V° B°
 Profesional Designado Por La AAA

Firmado digitalmente por
 ZAVALA ZAVALA
 Abner FAU
 20520711865 hard
 Motivo: Doy V° B°
 Director de La Autoridad Administrativa Del Agua

7. PANEL FOTOGRÁFICO DE ZONA VULNERABLE



FIGURA N°01: TRAMO CRÍTICO EN EL RÍO PATIVILCA, EN EL SECTOR ALPAS 03 Y SECTOR ALPAS 04, MARGEN DERECHA E IZQUIERDA, DISTRITO DE COCHAS, PROVINCIA DE OCROS-ANCASH.



FIGURA N°02: EN LA TEMPORADA DE MAXIMAS AVENIDAS, EL RÍO PATIVILCA SE DESBORDA EN EL SECTOR ALPAS 03 Y SECTOR ALPAS 04, MARGEN DERECHA E IZQUIERDA Y SIN PROTECCION TIENDEN A EROSIONARSE.

ERNESTO ADOLFO
VALLADARES MARTEL
Ingeniero Agrícola
CIP N° 227196
Profesional de la ALA que ha
elaborado la ficha técnica referencial

Firmado
digitalmente por
HUANACUNI LUPACA
Cesar FAU
20520711865 hard
Motivo: Doy V° B°
Administrador de La
Administración Local Del Agua

Firmado
digitalmente por
ANCAJIMA
OJEDA Luis
Antonio FAU
20520711865 hard
Motivo: Doy V° B°
Profesional Designado
Por La AAA


Firmado
digitalmente por
ZAVALA ZAVALA
Abner FAU
20520711865 hard
Motivo: Doy V° B°
Director de La Autoridad
Administrativa Del Agua



8. PRESUPUESTO ESTIMADO:

ITEM	DESCRIPCIÓN	UND.	METRADO	PRECIO S/.	PARCIAL S/.
01	LIMPIEZA, DESCOLMATACION=820 m PROTECCION DE RIBERA CON ENROCADO, L = 1750 m				
01.01	OBRAS PROVISIONALES				3,184.54
01.01.01	CASETA DE GUARDIANIA Y ALMACEN	m2	15.00	93.73	1,405.95
01.01.02	CARTEL INFORMATIVO DE LA ACTIVIDAD 3.60 x 4.80 m	und	1.00	1,778.59	1,778.59
01.02	OBRAS PRELIMINARES				39,975.89
01.02.01	MOVILIZACIÓN Y DESMOVILIZACIÓN DE MAQUINARIA	vje	2.00	10,021.59	20,043.18
01.02.02	HABILITACION DE VIAS DE ACCESO	km	0.30	7,721.90	2,316.57
01.02.03	RAMPA DE INGRESO Y SALIDA A LA ZONA DE TRABAJO	m3	240.00	6.03	1,447.20
01.02.04	TRAZO Y REPLANTEO	KM	2.57	1,881.02	4,834.22
01.02.05	CONTROL TOPOGRAFICO	Km	2.57	2,830.63	7,274.72
01.02.05	DESVÍO DEL RÍO	m	200.00	20.30	4,060.00
01.03	MOVIMIENTO DE TIERRAS				990,218.86
01.03.02	LIMPIEZA Y DESCOLMATACIÓN DEL CAUCE	m3	32,800.00	7.33	240,424.00
01.03.03	CONFORMACIÓN DE DIQUE CON MATERIAL PROPIO	m3	26,250.00	7.65	200,812.50
01.03.04	EXCAVACIÓN PARA UÑA DE ENROCADO	m3	13,125.00	13.05	171,281.25
01.03.05	PERFILADO Y REFINE EN TALUD DE DIQUE	m2	12,619.43	3.95	49,846.75
01.03.06	ELIMINACIÓN DE MATERIAL EXCEDENTE	m3	22,626.25	14.49	327,854.36
01.04	PROTECCIÓN CON ENROCADO				4,191,729.85
01.04.01	GEOTEXTIL NO TEJIDO DE 400 GR/M2 (INCLUYE SUMINISTRO E INSTALACION)	m2	14,350.00	16.20	232,470.00
01.04.02	SUMINISTRO, TRANSPORTE Y COLOCACION DE FILTRO DE GRAVA	m3	1,400.00	133.25	186,550.00
01.04.03	EXTRACCIÓN DE ROCAS CON EXPLOSIVOS PARA ENROCADO	m3	22,925.00	41.00	939,925.00
01.04.04	SELECCIÓN Y ACOPIO DE ROCAS	m3	22,925.00	18.88	432,824.00
01.04.05	CARGUÍO Y TRANSPORTE DE ROCAS	m3	22,925.00	86.73	1,988,285.25
01.04.06	ACOMODO DE ROCAS EN UÑA DE ENROCADO	m3	10,500.00	21.78	228,690.00
01.04.07	ACOMODO DE ROCAS EN TALUD DE ENROCADO	m3	7,840.00	23.34	182,985.60
1.05	FLETE TERRESTRE				15,000.00
01.05.01	FLETE TERRESTRE	glb	1.00	15,000.00	15,000.00
COSTO DIRECTO					5,240,109.14
GASTOS GENERALES					524,010.91
UTILIDAD					524,010.91
SUB TOTAL					6,288,130.97
IGV (18%)					1,131,863.57
TOTAL					7,419,994.54
SUPERVISIÓN					157,203.27
SEGUIMIENTO Y MONITOREO					52,401.09
FICHA DEFINITIVA					15,000.00
PRESUPUESTO TOTAL REFERENCIAL					7,644,598.91

SON : SIETE MILLONES SEISCIENTOS CUARENTA Y CUATRO MIL QUINIENTOS NOVENTA Y OCHO CON 91/100 SOLES


**ERNESTO ADOLFO
VALLADARES MARTEL**
Ingeniero Agrícola
CIP N° 227196

Profesional de la ALA que ha
elaborado la ficha técnica referencial



Firmado
digitalmente por
HUANACUNI LUPACA
Cesar FAU
20520711865 hard
Motivo: Doy V° B°

Administrador de La
Administración Local Del Agua



Firmado
digitalmente por
ANCAJIMA
OJEDA Luis
Antonio FAU
20520711865 hard
Motivo: Doy V° B°

Profesional Designado
Por La AAA



Firmado
digitalmente por
ZAVALA ZAVALA
Abner FAU
20520711865 hard
Motivo: Doy V° B°

Director de La Autoridad
Administrativa Del Agua



9. CRONOGRAMA REFERENCIAL DE LA PROPUESTA TECNICA

ITEM	ACTIVIDAD	UND.	N° días	PLAZO DE EJECUCION				PLAZO DE EJECUCION				PLAZO DE EJECUCION			
				MES 01				MES 02				MES 03			
				I	II	III	IV	I	II	III	IV	I	II	III	IV
1.00	LIMPIEZA, DESCOLMATACION=820 m PROTECCION DE RIBERA CON ENROCADOS, L = 1750 m														
1.01	OBRAS PROVISIONALES														
01.01.01	CASETA DE GUARDIANA Y ALMACEN	m2	1.00												
01.01.02	CARTEL INFORMATIVO DE LA ACTIVIDAD 3.60 x 4.80 m	Und.	1.00												
1.02	OBRAS PRELIMINARES														
01.02.01	MOVILIZACIÓN Y DESMOVILIZACIÓN MAQUINARIA PESADA	vje	2.00												
01.02.02	MANTENIMIENTO Y/O HABILITACIÓN DE VÍAS DE ACCESO	Km	1.00												
01.02.03	RAMPA DE INGRESO Y SALIDA A LA ZONA DE TRABAJO	m3	1.00												
01.02.04	TRAZO Y REPLANTEO	Km	4.00												
01.02.05	CONTROL TOPOGRAFICO	km	48.00												
01.02.06	DESÍO DEL RÍO	M	1.00												
1.03	MOVIMIENTO DE TIERRAS														
01.03.01	LIMPIEZA Y DESCOLMATACIÓN DEL CAUCE	m3	39.00												
01.03.02	CONFORMACIÓN DE DIQUE CON MATERIAL PROPIO	m3	34.00												
01.03.03	EXCAVACIÓN PARA UNA DE ENROCADOS	m3	20.00												
01.03.04	PERFILADO Y REFINE EN TALUD DE DIQUE	m2	11.00												
01.03.05	ELIMINACIÓN DE MATERIAL EXCEDENTE	m3	12.00												
1.04	PROTECCIÓN CON ENROCADOS														
01.04.01	GEOTEXTIL NO TEJIDO DE 400 GR/M2 (INCLUYE SUMINISTRO E INSTALACION)	m2	19.00												
01.04.02	SUMINISTRO, TRANSPORTE Y COLOCACION DE FILTRO DE GRAVA	m3	3.00												
01.04.03	EXTRACCIÓN DE ROCAS CON EXPLOSIVOS PARA ENROCADOS	m3	59.00												
01.04.04	SELECCIÓN Y ACOPIO DE ROCAS	m3	48.00												
01.04.05	CARGUÍO Y TRANSPORTE DE ROCAS	m3	59.00												
01.04.06	ACOMODO DE ROCAS EN UNA DE ENROCADOS	m3	18.00												
01.04.07	ACOMODO DE ROCAS EN TALUD DE ENROCADOS	m3	14.00												
1.05	FLETE TERRESTRE														
01.05.01	FLETE TERRESTRE	glb													


ACTIVIDADES A REALIZAR PARA EL CUMPLIMIENTO DE LA PROPUESTA TECNICA REFERENCIAL

ITEM	ACTIVIDAD	MES 01				MES 02				MES 03				MES 03			
		I	II	III	IV	I	II	III	IV	I	II	III	IV	I	II	III	IV
01.01	FORMULACION DE FICHA TECNICA																
01.02	CONTRATACION																
01.03	EJECUCION																
01.04	SUPERVISION																
01.05	SEGUIMIENTO																
01.06	LIQUIDACION																

Fecha de elaboración de la ficha: 19/03/2025

NOTA : * LA PRESENTE FICHA TECNICA ES REFERENCIAL, RESPECTO AL PRESUPUESTO, METRADOS, COSTOS UNITARIOS E INSUMOS; DEBIENDO SER LA FICHA TECNICA DEFINITIVA LA QUE ESTABLEZCA EL PRESUPUESTO DE LA ACTIVIDAD U OBRA.

* LA PROPUESTA TECNICA ES REFERENCIAL Y PUEDE VARIAR DE ACUERDO AL ESTUDIO DE LA FICHA TECNICA DEFINITIVA


ERNESTO ADOLFO
VALLADARES MARTEL
Ingeniero Agrícola
CIP N° 227196

Profesional de la ALA que ha
elaborado la ficha técnica referencial



Firmado
digitalmente por
JUANACUNI LUPACA
Cesar FAU
20520711865 hard
Motivo: Doy V° B°

Administrador de La
Administración Local Del Agua



Firmado
digitalmente
por ANCAJIMA
QJEDA Luis
Antonio FAU
20520711865 hard
Motivo: Doy V° B°

Profesional Designado
Por La AAA



Firmado
digitalmente por
ZAVALA ZAVALA
Abner FAU
20520711865 hard
Motivo: Doy V° B°

Director de La Autoridad
Administrativa Del Agua

PRESUPUESTO REFERENCIAL DE LA PROPUESTA TECNICA

Actividad LIMPIEZA, DESCOLMATACION Y CONFORMACION DE DIQUE CON ENROCADO EN LA MARGEN IZQUIERDA Y DERECHA DEL RÍO PATIVILCA, SECTOR ALPAS 03 Y 04, DISTRITO DE COCHAS, PROVINCIA DE OCROS, DEPARTAMENTO DE ANCASH


Lugar SECTOR ALPAS 03 Y 04, DISTRITO DE COCHAS, PROVINCIA DE OCROS, DEPARTAMENTO DE ANCASH
Fecha 19/03/2025

ITEM	DESCRIPCIÓN	UND.	METRADO	PRECIO S/.	PARCIAL S/.
01	LIMPIEZA, DESCOLMATACION=820 m PROTECCION DE RIBERA CON ENROCADO, L = 1750 m				
01.01	OBRAS PROVISIONALES				3,184.54
01.01.01	CASETA DE GUARDIANIA Y ALMACEN	m2	15.00	93.73	1,405.95
01.01.02	CARTEL INFORMATIVO DE LA ACTIVIDAD 3.60 x 4.80 m	und	1.00	1,778.59	1,778.59
01.02	OBRAS PRELIMINARES				39,975.89
01.02.01	MOVILIZACIÓN Y DESMOVILIZACIÓN DE MAQUINARIA	vje	2.00	10,021.59	20,043.18
01.02.02	HABILITACION DE VIAS DE ACCESO	km	0.30	7,721.90	2,316.57
01.02.03	RAMPA DE INGRESO Y SALIDA A LA ZONA DE TRABAJO	m3	240.00	6.03	1,447.20
01.02.04	TRAZO Y REPLANTEO	KM	2.57	1,881.02	4,834.22
01.02.05	CONTROL TOPOGRAFICO	Km	2.57	2,830.63	7,274.72
01.02.05	DESVÍO DEL RÍO	m	200.00	20.30	4,060.00
01.03	MOVIMIENTO DE TIERRAS				990,218.86
01.03.02	LIMPIEZA Y DESCOLMATACIÓN DEL CAUCE	m3	32,800.00	7.33	240,424.00
01.03.03	CONFORMACIÓN DE DIQUE CON MATERIAL PROPIO	m3	26,250.00	7.65	200,812.50
01.03.04	EXCAVACIÓN PARA UÑA DE ENROCADO	m3	13,125.00	13.05	171,281.25
01.03.05	PERFILADO Y REFINE EN TALUD DE DIQUE	m2	12,619.43	3.95	49,846.75
01.03.06	ELIMINACIÓN DE MATERIAL EXCEDENTE	m3	22,626.25	14.49	327,854.36
01.04	PROTECCIÓN CON ENROCADO				4,191,729.85
01.04.01	GEOTEXTIL NO TEJIDO DE 400 GR/M2 (INCLUYE SUMINISTRO E INSTALACION)	m2	14,350.00	16.20	232,470.00
01.04.02	SUMINISTRO, TRANSPORTE Y COLOCACION DE FILTRO DE GRAVA	m3	1,400.00	133.25	186,550.00
01.04.03	EXTRACCIÓN DE ROCAS CON EXPLOSIVOS PARA ENROCADO	m3	22,925.00	41.00	939,925.00
01.04.04	SELECCIÓN Y ACOPIO DE ROCAS	m3	22,925.00	18.88	432,824.00
01.04.05	CARGUÍO Y TRANSPORTE DE ROCAS	m3	22,925.00	86.73	1,988,285.25
01.04.06	ACOMODO DE ROCAS EN UÑA DE ENROCADO	m3	10,500.00	21.78	228,690.00
01.04.07	ACOMODO DE ROCAS EN TALUD DE ENROCADO	m3	7,840.00	23.34	182,985.60
1.05	FLETE TERRESTRE				15,000.00
01.05.01	FLETE TERRESTRE	glb	1.00	15,000.00	15,000.00

COSTO DIRECTO	5,240,109.14
GASTOS GENERALES	524,010.91
UTILIDAD	524,010.91
SUB TOTAL	6,288,130.97
IGV (18%)	1,131,863.57
TOTAL	7,419,994.54
SUPERVISIÓN	157,203.27
SEGUIMIENTO Y MONITOREO	52,401.09
FICHA DEFINITIVA	15,000.00
PRESUPUESTO TOTAL REFERENCIAL	7,644,598.91

SON : SIETE MILLONES SEISCIENTOS CUARENTA Y CUATRO MIL QUINIENTOS NOVENTA Y OCHO CON 91/100 SOLES

NOTA: EL PRESUPUESTO ES REFERENCIAL, DEBIENDO SER LA FICHA TECNICA DEFINITIVA LA QUE ESTABLEZCA EL PRESUPUESTO FINAL DE LA ACTIVIDAD U OBRA



ERNESTO ADOLFO VALLADARES MARTEL
Ingeniero Agrícola
CIP N° 227196

Profesional de la ALA que ha
elaborado la ficha técnica referencial



Firmado
digitalmente por
HUANACUNI LUPACA
Cesar FAU
20520711865 hard
Motivo: Doy V° B°

Administrador de La
Administración Local Del Agua



Firmado
digitalmente
por ANCAJIMA
OJEDA Luis
Antonio FAU
20520711865 hard
Motivo: Doy V° B°

Profesional Designado
Por La AAA



Firmado
digitalmente por
ZAVALA ZAVALA
Abner FAU
20520711865 hard
Motivo: Doy V° B°

Director de La Autoridad
Administrativa Del Agua


PLANILLA GENERAL DE METRADOS REFERENCIAL DE LA PROPUESTA TECNICA

Actividad: LIMPIEZA, DESCOLMATACION Y CONFORMACION DE DIQUE CON ENROCADO EN LA MARGEN IZQUIERDA Y DERECHA DEL RÍO PATIVILCA, SECTOR ALPAS 03 Y 04, DISTRITO DE COCHAS, PROVINCIA DE OCROS, DEPARTAMENTO DE ANCASH

Ubicación: SECTOR ALPAS 03 Y 04, DISTRITO DE COCHAS, PROVINCIA DE OCROS, DEPARTAMENTO DE ANCASH

Fecha : 19/03/2025

Item	Descripción	Unid.	Nro veces	Dimensiones			Parcial	Total
				Largo	Ancho	Altura		
1.00	LIMPIEZA, DESCOLMATACION=820 m PROTECCION DE RIBERA CON ENROCADO, L = 1750 m							
1.01	OBRAS PROVISIONALES							
01.01.01	CASETA DE GUARDIANIA Y ALMACEN	m2	1.00	3.00	5.00		15.00	15.00
01.01.02	CARTEL INFORMATIVO DE LA ACTIVIDAD 3.60 x 4.80 m	Und.	1.00				1.00	1.00
1.02	OBRAS PRELIMINARES							
01.02.01	MOVILIZACIÓN Y DESMOVILIZACIÓN MAQUINARIA PESADA	vje	2.00				2.00	2.00
01.02.02	MANTENIMIENTO Y/O HABILITACION DE VIAS DE ACCESO	Km	1.00	0.30			0.30	0.30
01.02.03	RAMPA DE INGRESO Y SALIDA A LA ZONA DE TRABAJO	m3		15.00	4.00	4.00	240.00	240.00
01.02.04	TRAZO Y REPLANTEO	Km	1.00					2.57
	LIMPIEZA Y DESCOLMATACION		1.00	0.82				
	DIQUE ENROCADO		1.00	1.75				
01.02.05	CONTROL TOPOGRAFICO	Km	1.00					2.57
	LIMPIEZA Y DESCOLMATACION			0.82				
	DIQUE ENROCADO			1.75				
01.02.06	DESVÍO DEL RÍO	M	1.00	200.00			200.00	200.00
1.03	MOVIMIENTO DE TIERRAS							
01.03.01	LIMPIEZA Y DESCOLMATACIÓN DEL CAUCE	m3	1.00	820.00	50.00	0.80	32,800.00	32,800.00
01.03.02	CONFORMACIÓN DE DIQUE CON MATERIAL PROPIO	m3	1.00	1,750.00	5.00	3.00	26,250.00	26,250.00
					area			
01.03.03	EXCAVACIÓN PARA UÑA DE ENROCADO	m3	1.00	1,750.00	7.50		13,125.00	13,125.00
01.03.04	PERFILADO Y REFINE EN TALUD DE DIQUE	m2	1.00	1,750.00		7.21	12,619.43	12,619.43
						esponj		
01.03.05	ELIMINACIÓN DE MATERIAL EXCEDENTE	m3	1.00	19,675.00		1.15	22,626.25	22,626.25
1.04	PROTECCIÓN CON ENROCADO							
01.04.01	GEOTEXTIL NO TEJIDO DE 400 GR/M2 (INCLUYE SUMINISTRO E INSTALACION)	m2	1.00	1,750.00	8.20		14,350.00	14,350.00
01.04.02	SUMINISTRO, TRANSPORTE Y COLOCACION DE FILTRO DE GRAVA	m3	1.00	1,750.00	0.80		1,400.00	1,400.00
01.04.03	EXTRACCIÓN DE ROCAS CON EXPLOSIVOS PARA ENROCADO	m3			area			22,925.00
	Extracción de rocas para talud		1.00	1,750.00	5.60		9,800.00	
	Extracción de rocas para uña		1.00	1,750.00	7.50		13,125.00	
01.04.04	SELECCIÓN Y ACOPIO DE ROCAS	m3						22,925.00
	Selección y acopio de rocas para talud		1.00	1,750.00	5.60		9,800.00	
	Selección y acopio de rocas para uña		1.00	1,750.00	7.50		13,125.00	
01.04.05	CARGUÍO Y TRANSPORTE DE ROCAS	m3						22,925.00
	Carguío y transporte de rocas para talud		1.00	1,750.00	5.60		9,800.00	
	Carguío y transporte de rocas para uña		1.00	1,750.00	7.50		13,125.00	
01.04.06	ACOMODO DE ROCAS EN UÑA DE ENROCADO	m3						10,500.00
	Acomodo de rocas para uña de enrocado		1.00	1,750.00	7.50		10,500.00	
01.04.07	ACOMODO DE ROCAS EN TALUD DE ENROCADO	m3						7,840.00
	Acomodo de rocas para talud de enrocado		1.00	1,750.00	5.60		7,840.00	
1.05	FLETE TERRESTRE							
01.05.01	FLETE TERRESTRE	glb	1.00				1.00	1.00



ERNESTO ADOLFO VALLADARES MARTEL
Ingeniero Agrícola
CIP N° 227196

Profesional de la ALA que ha elaborado la ficha técnica referencial



Firmado digitalmente por
HUANACUNI LUPACA
Cesar FAU
20520711865 hard
Motivo: Doy V° B°

Administrador de La
Administración Local Del Agua



Firmado digitalmente por
ANCAJIMA
OJEDA Luis
Antonio FAU
20520711865 hard
Motivo: Doy V° B°

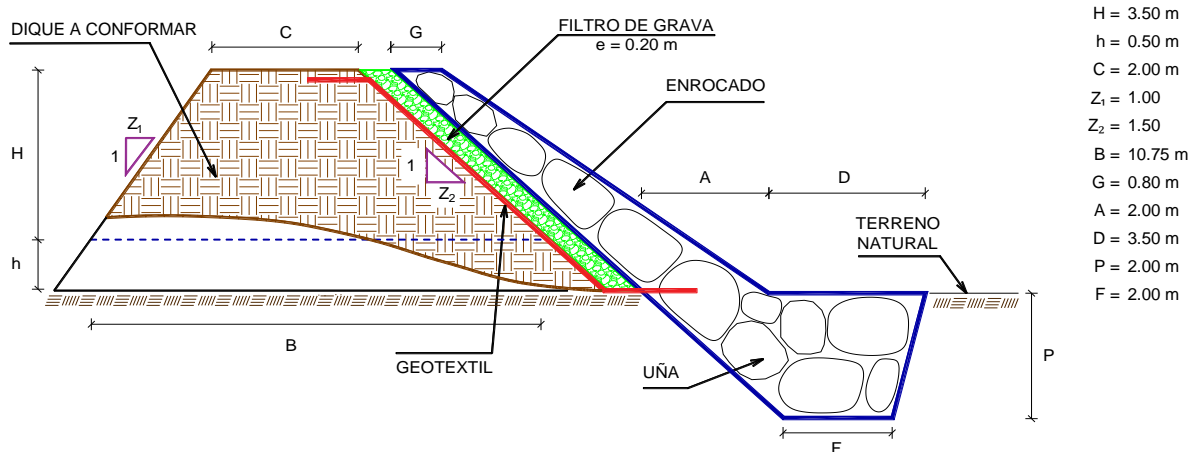
Profesional Designado
Por La AAA



Firmado digitalmente por
ZAVALA ZAVALA
Abner FAU
20520711865 hard
Motivo: Doy V° B°

Director de La Autoridad
Administrativa Del Agua

ESQUEMA DE LA PROPUESTA TECNICA



% de vacios en el enrocado = 20%

NOTA: LOS METRADOS SON REFERENCIALES, DEBIENDO SER LA FICHA TECNICA DEFINITIVA LA QUE ESTABLEZCA LOS VALORES FINALES, DE ACUERDO AL PLANTEAMIENTO ESTRUCTURAL

ERNESTO ADOLFO VALLADARES MARTEL
Ingeniero Agrícola
CIP N° 227196

Profesional de la ALA que ha elaborado la ficha técnica referencial



Firmado digitalmente por
HUANACUNI LUPACA
Cesar FAU
20520711865 hard
Motivo: Doy V° B°

Administrador de La
Administración Local Del Agua



Firmado digitalmente por ANCAJIMA
OJEDA Luis
Antonio FAU
20520711865 hard
Motivo: Doy V° B°

Profesional Designado
Por La AAA



Firmado digitalmente por
ZAVALA ZAVALA
Abner FAU
20520711865 hard
Motivo: Doy V° B°


Director de La Autoridad
Administrativa Del Agua

ANALISIS DE COSTOS UNITARIOS REFERENCIAL DE LA PROPUESTA TECNICA

Presupuesto: LIMPIEZA, DESCOLMATACION Y CONFORMACION DE DIQUE CON ENROCADO EN LA MARGEN IZQUIERDA Y DERECHA DEL RÍO PATIVILCA, SECTOR ALPAS 03 Y 04, DISTRITO DE COCHAS, PROVINCIA DE OCROS, DEPARTAMENTO DE ANCASH

Fecha: 19/03/2025

Partida	01.01	CASETA DE GUARDIANIA Y/O ALMACEN				
Rendimiento	m2/DIA	20.0000	EQ. 20.0000	Costo unitario directo por : m2		93.73
Código	Descripción Recurso	Unidad	Cuadrilla	Cantidad	Precio S/.	Parcial S/.
Mano de Obra						
0101010003	OPERARIO	hh	1.0000	0.4000	28.46	11.38
0101010004	OFICIAL	hh	1.0000	0.4000	22.40	8.96
0101010005	PEON	hh	1.0000	0.4000	20.29	8.12
						28.46
Materiales						
02041200010005	CLAVOS PARA MADERA CON CABEZA D kg			0.2500	7.25	1.81
0204180008	CALAMINA GALVANIZADA e=0.14 mm	m2		0.8000	9.60	7.68
0231010001	MADERA TORNILLO	p2		6.0000	7.00	42.00
02310500010007	TRIPLAY LUPUNA E= 6 mm	m2		0.7500	17.24	12.93
						64.42
Equipos						
0301010006	HERRAMIENTAS MANUALES	%mo		3.0000	28.46	0.85
						0.85
Partida	01.02	CARTEL DE IDENTIFICACION DE ACTIVIDAD				
Rendimiento	und/DIA	1.0000	EQ. 1.0000	Costo unitario directo por : und		1,778.59
Código	Descripción Recurso	Unidad	Cuadrilla	Cantidad	Precio S/.	Parcial S/.
Mano de Obra						
0101010003	OPERARIO	hh	1.0000	8.0000	28.46	227.68
0101010005	PEON	hh	2.0000	16.0000	20.29	324.64
						552.32
Materiales						
02041200010009	CLAVOS PARA MADERA CON CABEZA D kg			2.0000	7.25	14.50
0207030001	HORMIGON	m3		0.4800	40.00	19.20
0213010001	CEMENTO PORTLAND TIPO I (42.5 kg)	bol		1.2000	30.00	36.00
0231010001	MADERA TORNILLO	p2		70.0000	7.00	490.00
02901500260004	GIGANTOGRAFIA SEGUN DISEÑO	und		1.0000	650.00	650.00
						1,209.70
Equipos						
0301010006	HERRAMIENTAS MANUALES	%mo		3.0000	552.32	16.57
						16.57


ERNESTO ADOLFO VALLADARES MARTEL
 Ingeniero Agrícola
 CIP N° 227196

Profesional de la ALA que ha elaborado la ficha técnica referencial



Firmado digitalmente por
 JUANACUÑA LUPACA
 Cesar FAU
 20520711865 hard
 Motivo: Doy V° B°

Administrador de La
 Administración Local Del Agua







Firmado digitalmente por
 ANCAJIMA
 OJEDA Luis
 Antonio FAU
 20520711865 hard
 Motivo: Doy V° B°

Profesional Designado
 Por La AAA



Firmado digitalmente por
 ZAVALA ZAVALA
 Abner FAU
 20520711865 hard
 Motivo: Doy V° B°

Director de La Autoridad
 Administrativa Del Agua

Partida	02.01		MOVILIZACION Y DESMOVILIZACION DE MAQUINARIAS Y EQUIPOS			
Rendimiento	glb/DIA	1.0000	EQ. 1.0000	Costo unitario directo por : glb		10,021.59
Código	Descripción Recurso	Unidad	Cuadrilla	Cantidad	Precio S/.	Parcial S/.
Mano de Obra						
0101010005	PEON	hh	6.0000	48.0000	20.29	973.92
						973.92
Equipos						
0301010006	HERRAMIENTAS MANUALES	%mo		3.0000	973.92	29.22
03012200010004	CAMION PLATAFORMA 4 x 6 300 HP 19 lhm		0.7500	6.0000	452.00	2,712.00
0301220011	CAMION SEMI TRAYLER 6 x4 330 HP 35 T hm		1.8750	15.0000	420.43	6,306.45
						9,047.67
Partida	02.02		HABILITACION DE CAMINO DE ACCESO			
Rendimiento	km/DIA	0.8000	EQ. 0.8000	Costo unitario directo por : km		7,721.90
Código	Descripción Recurso	Unidad	Cuadrilla	Cantidad	Precio S/.	Parcial S/.
Mano de Obra						
0101010004	OFICIAL	hh	1.0000	10.0000	22.40	224.00
0101010005	PEON	hh	1.0000	10.0000	20.29	202.90
						426.90
Equipos						
03011800020002	TRACTOR DE ORUGAS DE 300-330 HP	hm	1.0000	10.0000	729.50	7,295.00
						7,295.00
Partida	02.03		RAMPAS DE ACCESO A LA ACTIVIDAD			
Rendimiento	m3/DIA	1,000.0000	EQ. 1,000.0000	Costo unitario directo por : m3		6.03
Código	Descripción Recurso	Unidad	Cuadrilla	Cantidad	Precio S/.	Parcial S/.
Mano de Obra						
0101010005	PEON	hh	1.0000	0.0080	20.29	0.16
0101010010	OFICIAL (CONTROLADOR)	hh	0.1000	0.0008	22.40	0.02
						0.18
Equipos						
0301010006	HERRAMIENTAS MANUALES	%mo		3.0000	0.18	0.01
03011800020002	TRACTOR DE ORUGAS DE 300-330 HP	hm	1.0000	0.0080	729.50	5.84
						5.85
Partida	02.04		TRAZO Y REPLANTEO			
Rendimiento	km/DIA	0.5000	EQ. 0.5000	Costo unitario directo por : km		1,881.02
Código	Descripción Recurso	Unidad	Cuadrilla	Cantidad	Precio S/.	Parcial S/.
Mano de Obra						
0101010003	OPERARIO	hh	0.1000	1.6000	28.46	45.54
0101010005	PEON	hh	0.5000	8.0000	20.29	162.32
0101030000	TOPOGRAFO	hh	1.0000	16.0000	29.42	470.72
01010300030003	AYUDANTE DE TOPOGRAFIA	hh	0.5000	8.0000	22.40	179.20
						857.78
<div><div><div>ERNESTO ADOLFO VALLADARES MARTEL Ingeniero Agrícola CIP N° 227196</div></div><div><div>Firmado digitalmente por HUANACUNI LUPACA Cesar FAU 20520711865 hard Motivo: Doy V° B°</div></div><div><div>Firmado digitalmente por ANCAJIMA OJEDA Luis Antonio FAU 20520711865 hard Motivo: Doy V° B°</div></div><div><div>Firmado digitalmente por ZAVALA ZAVALA Albino FAU 20520711865 hard Motivo: Doy V° B°</div></div></div> <div><div>Profesional de la ALA que ha elaborado la ficha técnica referencial</div><div>Administrador de La Administración Local Del Agua</div><div>Profesional Designado Por La AAA</div><div>Director de La Autoridad Administrativa Del Agua</div></div>						

**PERÚ****Ministerio
de Desarrollo Agrario
y Riego****Materiales**

02040300010043	FIERRO 3/8"	var	0.5000	22.30	11.15
0213010001	CEMENTO PORTLAND TIPO I (42.5 kg)	bol	3.6000	30.00	108.00
02130300010003	YESO BOLSA 25 kg	bol	3.0000	20.00	60.00
0231040001	ESTACAS DE MADERA	und	50.0000	4.65	232.50
0240020001	PINTURA ESMALTE	gal	0.3500	60.17	21.06

432.71**Equipos**

0301000014	MIRAS	día	2.0000	4.0000	17.36	69.44
0301000015	JALONES	día	4.0000	8.0000	14.96	119.68
0301000022	ESTACION TOTAL	he	1.0000	16.0000	23.48	375.68
0301010006	HERRAMIENTAS MANUALES	%mo	3.0000	857.78	25.73	

590.53Partida **02.05** **CONTROL TOPOGRAFICO**Rendimiento **km/DIA** **0.2000** EQ. **0.2000** Costo unitario directo por : km **2,830.63**

Código	Descripción Recurso	Unidad	Cuadrilla	Cantidad	Precio S/.	Parcial S/.
Mano de Obra						
0101010004	OFICIAL	hh	0.1000	4.0000	22.40	89.60
0101010005	PEON	hh	0.5000	20.0000	20.29	405.80
0101030000	TOPOGRAFO	hh	1.0000	40.0000	29.42	1,176.80
01010300030003	AYUDANTE DE TOPOGRAFIA	hh	0.2500	10.0000	22.40	224.00
						1,896.20

Materiales


02130300010003	YESO BOLSA 25 kg	bol	3.0000	20.00	60.00
0231040001	ESTACAS DE MADERA	und	50.0000	4.65	232.50
0240020001	PINTURA ESMALTE	gal	0.2500	60.17	15.04

307.54**Equipos**

0301000023	NIVEL TOPOGRAFICO	hm	1.0000	40.0000	14.25	570.00
0301010006	HERRAMIENTAS MANUALES	%mo	3.0000	1,896.20	56.89	

626.89Partida **02.06** **DESVIO DE CAUCE DE RIO**Rendimiento **m/DIA** **320.0000** EQ. **320.0000** Costo unitario directo por : m **20.30**

Código	Descripción Recurso	Unidad	Cuadrilla	Cantidad	Precio S/.	Parcial S/.
Mano de Obra						
0101010003	OPERARIO	hh	1.0000	0.0250	28.46	0.71
0101010004	OFICIAL	hh	0.5000	0.0125	22.40	0.28
0101010005	PEON	hh	2.0000	0.0500	20.29	1.01
						2.00
Equipos						
0301010006	HERRAMIENTAS MANUALES	%mo		3.0000	2.00	0.06
03011800020002	TRACTOR DE ORUGAS DE 300-330 HP	hm	1.0000	0.0250	729.50	18.24
						18.30


**ERNESTO ADOLFO
VALLADARES MARTEL**
 Ingeniero Agrícola
 CIP N° 227196

Profesional de la ALA que ha
elaborado la ficha técnica referencialFirmado
digitalmente por
HUANACUNI LUPACA
Cesar FAU
20520711865 hard
Motivo: Doy V° B°Administrador de La
Administración Local Del AguaFirmado
digitalmente
por ANCAJIMA
OJEDA Luis
Antonio FAU
20520711865 hard
Motivo: Doy V° B°Profesional Designado
Por La AAAFirmado
digitalmente por
ZAVALA ZAVALA
Abner FAU
20520711865 hard
Motivo: Doy V° B°Director de La Autoridad
Administrativa Del Agua



Partida **03.01** **LIMPIEZA Y DESCOLMATACIÓN DE CAUCE DE RIO**

Rendimiento **m3/DIA** **850.0000** EQ. **850.0000** Costo unitario directo por : m3 **7.33**

Código	Descripción Recurso	Unidad	Cuadrilla	Cantidad	Precio S/.	Parcial S/.
Mano de Obra						
0101010003	OPERARIO	hh	1.0000	0.0094	28.46	0.27
0101010005	PEON	hh	1.0000	0.0094	20.29	0.19
Equipos						
0301010006	HERRAMIENTAS MANUALES	%mo		3.0000	0.46	0.01
03011800020002	TRACTOR DE ORUGAS DE 300-330 HP	hm	1.0000	0.0094	729.50	6.86
6.87						

Partida **03.02** **CONFORMACION DE DIQUE SECO C/ MAQUINARIA CON MATERIAL PROPIO**


Rendimiento **m3/DIA** **810.0000** EQ. **810.0000** Costo unitario directo por : m3 **7.65**

Código	Descripción Recurso	Unidad	Cuadrilla	Cantidad	Precio S/.	Parcial S/.
Mano de Obra						
0101010005	PEON	hh	1.0000	0.0099	20.29	0.20
0101010010	OFICIAL (CONTROLADOR)	hh	1.0000	0.0099	22.40	0.22
0.42						
Equipos						
0301010006	HERRAMIENTAS MANUALES	%mo		3.0000	0.42	0.01
03011800020002	TRACTOR DE ORUGAS DE 300-330 HP	hm	1.0000	0.0099	729.50	7.22
7.23						

Partida **03.03** **EXCAVACION DE UÑA PARA DIQUE**

Rendimiento **m3/DIA** **350.0000** EQ. **350.0000** Costo unitario directo por : m3 **13.05**

Código	Descripción Recurso	Unidad	Cuadrilla	Cantidad	Precio S/.	Parcial S/.
Mano de Obra						
0101010004	OFICIAL	hh	1.0000	0.0229	22.40	0.51
0101010005	PEON	hh	1.0000	0.0229	20.29	0.46
0.97						
Equipos						
0301010006	HERRAMIENTAS MANUALES	%mo		5.0000	0.97	0.05
03011700010007	EXCAVADORA SOBRE ORUGAS 170 - 25/ hm		1.0000	0.0229	525.13	12.03
12.08						


**ERNESTO ADOLFO
VALLADARES MARTEL**
Ingeniero Agrícola
CIP N° 227196

Profesional de la ALA que ha
elaborado la ficha técnica referencial



Firmado
digitalmente por
HUANACUNI LUPACA
Cesar FAU
20520711865 hard
Motivo: Doy V° B°

Administrador de La
Administración Local Del Agua



Firmado
digitalmente
por ANCAJIMA
OJEDA Luis
Antonio FAU
20520711865 hard
Motivo: Doy V° B°

Profesional Designado
Por La AAA



Firmado
digitalmente por
ZAVALA ZAVALA
Abner FAU
20520711865 hard
Motivo: Doy V° B°

Director de La Autoridad
Administrativa Del Agua

**PERÚ****Ministerio
de Desarrollo Agrario
y Riego**

Partida	03.04		PERFILADO Y REFINE EN TALUD DE DIQUE			
Rendimiento	m2/DIA	1,200.0000	EQ. 1,200.0000	Costo unitario directo por : m2		3.95
Código	Descripción Recurso	Unidad	Cuadrilla	Cantidad	Precio S/.	Parcial S/.
Mano de Obra						
0101010004	OFICIAL	hh	1.0000	0.0067	22.40	0.15
0101010005	PEON	hh	2.0000	0.0133	20.29	0.27
						0.42
Equipos						
0301010006	HERRAMIENTAS MANUALES	%mo		3.0000	0.42	0.01
03011700010007	EXCAVADORA SOBRE ORUGAS 170 - 25/ hm		1.0000	0.0067	525.13	3.52
						3.53

Partida	03.05		ELIMINACION DE MATERIAL EXCEDENTE D=5 km			
Rendimiento	m3/DIA	1,200.0000	EQ. 1,200.0000	Costo unitario directo por : m3		14.49
Código	Descripción Recurso	Unidad	Cuadrilla	Cantidad	Precio S/.	Parcial S/.
Mano de Obra						
0101010005	PEON	hh	1.0000	0.0067	20.29	0.14
0101010010	OFICIAL (CONTROLADOR)	hh	0.1000	0.0007	22.40	0.02
						0.16
Equipos						
03011600010005	CARGADOR SOBRE LLANTAS DE 200 - 2 hm		1.0000	0.0067	399.70	2.68
0301220010	CAMION VOLQUETE 6 x 4 330HP15 M3	hm	4.0000	0.0267	436.20	11.65
						14.33

Partida	04.01		GEOTEXTIL NO TEJIDO DE 400 GR/M2 (INCLUYE SUMINISTRO E INSTALACION)			
Rendimiento	m2/DIA	400.0000	EQ. 400.0000	Costo unitario directo por : m2		16.20
Código	Descripción Recurso	Unidad	Cuadrilla	Cantidad	Precio S/.	Parcial S/.
Mano de Obra						
0101010003	OPERARIO	hh	1.0000	0.0200	28.46	0.57
0101010004	OFICIAL	hh	1.0000	0.0200	22.40	0.45
0101010005	PEON	hh	4.0000	0.0800	20.29	1.62
						2.64
Materiales						
0210020009	GEOTEXTIL NO TEJIDO MACTEX MT200	m2		1.0500	12.84	13.48
						13.48
Equipos						
0301010006	HERRAMIENTAS MANUALES	%mo		3.0000	2.64	0.08
						0.08


**ERNESTO ADOLFO
VALLADARES MARTEL**
 Ingeniero Agrícola
 CIP N° 227196

Profesional de la ALA que ha
elaborado la ficha técnica referencial



Firmado
digitalmente por
HUANACUNI LUPACA
Cesar FAU
20520711865 hard
Motivo: Doy V° B°

Administrador de La
Administración Local Del Agua



Firmado
digitalmente
por ANCAJIMA
QJEDA Luis
Antonio FAU
20520711865 hard
Motivo: Doy V° B°

Profesional Designado
Por La AAA



Firmado
digitalmente por
ZAVALA ZAVALA
Abner FAU
20520711865 hard
Motivo: Doy V° B°

Director de La Autoridad
Administrativa Del Agua



Partida **04.02** **SUMINISTRO, TRANSPORTE Y COLOCACION DE FILTRO DE GRAVA**


Rendimiento **m3/DIA** **250.0000** EQ. **250.0000** Costo unitario directo por : m3 **133.25**

Código	Descripción Recurso	Unidad	Cuadrilla	Cantidad	Precio S/.	Parcial S/.
Mano de Obra						
0101010005	PEON	hh	62.5000	2.0000	20.29	40.58
0101010010	OFICIAL (CONTROLADOR)	hh	3.1250	0.1000	22.40	2.24
						42.82
Materiales						
0207010012	GRAVA SELECCIONADA 2-6 MM3	m3		1.1000	76.27	83.90
						83.90
Equipos						
0301010006	HERRAMIENTAS MANUALES	%mo		3.0000	42.82	1.28
03011700010007	EXCAVADORA SOBRE ORUGAS 170 - 25 ^h hm		0.3125	0.0100	525.13	5.25
						6.53

Partida **04.03** **EXTRACCION DE ROCA C/EXPLOSIVOS**

Rendimiento **m3/DIA** **200.0000** EQ. **200.0000** Costo unitario directo por : m3 **41.00**

Código	Descripción Recurso	Unidad	Cuadrilla	Cantidad	Precio S/.	Parcial S/.
Mano de Obra						
0101010007	PERFORISTA	hh	2.0000	0.0800	30.99	2.48
0101010010	OFICIAL (CONTROLADOR)	hh	1.0000	0.0400	22.40	0.90
0101010011	AYUDANTE DE PERFORISTA	hh	2.0000	0.0800	29.30	2.34
01020100000013	TECNICO (AUTORIZADO x DISCAMEC)	hh	1.0000	0.0400	30.99	1.24
						6.96
Materiales						
0255100001	DINAMITA AL 65%	kg		0.2500	8.08	2.02
0255100009	MECHA L DE SEGURIDAD IMPERMEABLE	m		1.0000	15.00	15.00
0255100010	FULMINANTE	und		1.0000	4.00	4.00
0290230059	BARRENO DE 7/8" x 5 HP	und		0.0170	92.00	1.56
						22.58
Equipos						
0301010006	HERRAMIENTAS MANUALES	%mo		5.0000	6.96	0.35
03011400020002	MARTILLO NEUMATICO DE 29 kg	hm	2.0000	0.0800	10.18	0.81
03011400060005	COMPRESORA NEUMATICA 196 HP 600 - hm		1.0000	0.0400	257.61	10.30
						11.46


ERNESTO ADOLFO
VALLADARES MARTEL
 Ingeniero Agrícola
 CIP N° 227196

Profesional de la ALA que ha
elaborado la ficha técnica referencial



Firmado
digitalmente por
HUANACUNI LUPACA
César FAU
20520711865 hard
Motivo: Doy V° B°

Administrador de La
Administración Local Del Agua



Firmado
digitalmente
por ANCAJIMA
OJEDA Luis
Antonio FAU
20520711865 hard
Motivo: Doy V° B°

Profesional Designado
Por La AAA



Firmado
digitalmente por
ZAVALA ZAVALA
Abner FAU
20520711865 hard
Motivo: Doy V° B°

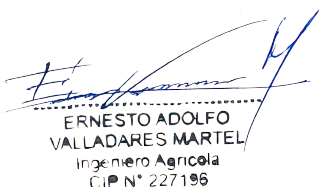
Director de La Autoridad
Administrativa Del Agua



Ministerio
de Desarrollo Agrario
y Riego



Partida	04.04	SELECCION Y ACOPIO DE ROCA EN CANTERA				
Rendimiento	m3/DIA	250.0000	EQ. 250.0000	Costo unitario directo por : m3		18.88
Código	Descripción Recurso	Unidad	Cuadrilla	Cantidad	Precio S/.	Parcial S/.
Mano de Obra						
0101010004	OFICIAL	hh	1.0000	0.0320	22.40	0.72
0101010005	PEON	hh	2.0000	0.0640	20.29	1.30
						2.02
Equipos						
0301010006	HERRAMIENTAS MANUALES	%mo		3.0000	2.02	0.06
03011700010007	EXCAVADORA SOBRE ORUGAS 170 - 25/ hm		1.0000	0.0320	525.13	16.80
						16.86
Partida	04.05	CARGUIO Y TRANSPORTE DE ROCA DIST. 16 km				
Rendimiento	m3/DIA	200.0000	EQ. 200.0000	Costo unitario directo por : m3		86.73
Código	Descripción Recurso	Unidad	Cuadrilla	Cantidad	Precio S/.	Parcial S/.
Mano de Obra						
0101010004	OFICIAL	hh	1.0000	0.0400	22.40	0.90
						0.90
Equipos						
0301010006	HERRAMIENTAS MANUALES	%mo		5.0000	0.90	0.05
03011600010005	CARGADOR SOBRE LLANTAS DE 200 - 2 hm		1.0000	0.0400	399.70	15.99
0301220010	CAMION VOLQUETE 6 x 4 330HP15 M3	hm	4.0000	0.1600	436.20	69.79
						85.83
Partida	04.06	ACOMODO DE ROCA SOBRE UÑA				
Rendimiento	m3/DIA	300.0000	EQ. 300.0000	Costo unitario directo por : m3		21.78
Código	Descripción Recurso	Unidad	Cuadrilla	Cantidad	Precio S/.	Parcial S/.
Mano de Obra						
0101010005	PEON	hh	4.0000	0.1067	20.29	2.16
0101010010	OFICIAL (CONTROLADOR)	hh	1.0000	0.0267	22.40	0.60
						2.76
Equipos						
0301010006	HERRAMIENTAS MANUALES	%mo		3.0000	2.76	0.08
03011700010006	EXCAVADORA SOBRE ORUGAS 325 HP	hm	1.0000	0.0267	709.27	18.94
						19.02


**ERNESTO ADOLFO
VALLADARES MARTEL**
 Ingeniero Agrícola
 CIP N° 227196

Profesional de la ALA que ha
elaborado la ficha técnica referencial



Firmado
digitalmente por
HUANACUNI LUPACA
Cesar FAU
20520711865 hard
Motivo: Doy V° B°

Administrador de La
Administración Local Del Agua



Firmado
digitalmente
por ANCAJIMA
OJEDA Luis
Antonio FAU
20520711865 hard
Motivo: Doy V° B°

Profesional Designado
Por La AAA



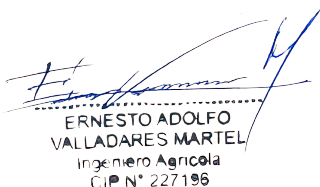
Firmado
digitalmente por
ZAVALA ZAVALA
Abner FAU
20520711865 hard
Motivo: Doy V° B°

Director de La Autoridad
Administrativa Del Agua

**PERÚ****Ministerio
de Desarrollo Agrario
y Riego**

Partida	04.07	ACOMODO DE ROCA SOBRE TALUD DE DIQUE					
Rendimiento	m3/DIA	280.0000	EQ. 280.0000	Costo unitario directo por : m3		23.34	
Código	Descripción Recurso	Unidad	Cuadrilla	Cantidad	Precio S/.	Parcial S/.	
Mano de Obra							
0101010005	PEON	hh	4.0000	0.1143	20.29	2.32	
0101010010	OFICIAL (CONTROLADOR)	hh	1.0000	0.0286	22.40	0.64	
						2.96	
Equipos							
0301010006	HERRAMIENTAS MANUALES	% mo		3.0000	2.96	0.09	
03011700010006	EXCAVADORA SOBRE ORUGAS 325 HP	hm	1.0000	0.0286	709.27	20.29	
						20.38	
Partida	05.01	FLETE TERRESTRE					
Rendimiento	glb/DIA		EQ.	Costo unitario directo por : glb		15,000.00	
Código	Descripción Recurso	Unidad	Cuadrilla	Cantidad	Precio S/.	Parcial S/.	
Materiales							
0203020002	FLETE TERRESTRE	glb		1.0000	15,000.00	15,000.00	
						15,000.00	

NOTA: LOS ANALISIS DE COSTOS UNITARIOS SON REFERENCIALES, DEBIENDO SER LA FICHA TECNICA DEFINITIVA LA QUE DETERMINE LOS COSTOS UNITARIOS FINALES


**ERNESTO ADOLFO
VALLADARES MARTEL**
 Ingeniero Agrícola
 CIP N° 227196

Profesional de la ALA que ha
elaborado la ficha técnica referencial



Firmado
digitalmente por
HUANACUNI LUPACA
Cesar FAU
20520711865 hard
Motivo: Doy V° B°

Administrador de La
Administración Local Del Agua



Firmado
digitalmente
por ANCAJIMA
OJEDA Luis
Antonio FAU
20520711865 hard
Motivo: Doy V° B°

Profesional Designado
Por La AAA



Firmado
digitalmente por
ZAVALA ZAVALA
Abner FAU
20520711865 hard
Motivo: Doy V° B°

Director de La Autoridad
Administrativa Del Agua



RELACION DE INSUMOS REFERENCIAL DE LA PROPUESTA TECNICA

LIMPIEZA, DESCOLMATACION Y CONFORMACION DE DIQUE CON ENROCADOS EN LA MARGEN IZQUIERDA Y DERECHA DEL RÍO PATIVILCA, SECTOR ALPAS 03 Y 04, DISTRITO DE COCHAS, PROVINCIA DE OCROS, DEPARTAMENTO DE ANCASH

SECTOR ALPAS 03 Y 04, DISTRITO DE COCHAS, PROVINCIA DE OCROS, DEPARTAMENTO DE ANCASH

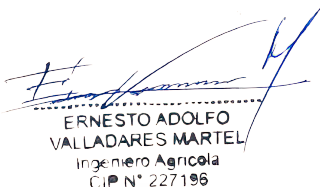
MANO DE OBRA

0101010003	OPERARIO	hh	618.4320	28.46	17,600.57
0101010004	OFICIAL	hh	2,344.4927	22.40	52,516.64
0101010005	PEON	hh	8,824.7332	20.29	179,053.84
0101010007	PERFORISTA	hh	1,834.0000	30.99	56,835.66
0101010010	OFICIAL (CONTROLADOR)	hh	1,837.4794	22.40	41,159.54
0101010011	AYUDANTE DE PERFORISTA	hh	1,834.0000	29.30	53,736.20
0101030000	TOPOGRAFO	hh	143.9200	29.42	4,234.13
01010300030003	AYUDANTE DE TOPOGRAFIA	hh	46.2600	22.40	1,036.22
01020100000013	TECNICO (AUTORIZADO x DISCAMEC)	hh	917.0000	30.99	28,417.83

434,590.63

MATERIALES

0203020002	FLETE TERRESTRE	glb	1.0000	15,000.00	15,000.00
02040300010043	FIERRO 3/8"	var	1.2850	22.30	28.66
02041200010005	CLAVOS PARA MADERA CON CABEZA DE 3"	kg	3.7500	7.25	27.19
02041200010009	CLAVOS PARA MADERA CON CABEZA DE 2" A 4"	kg	2.0000	7.25	14.50
0204180008	CALAMINA GALVANIZADA e=0.14 mm	m2	12.0000	9.60	115.20
0207010012	GRAVA SELECCIONADA 2-6 MM3	m3	1,540.0000	76.27	117,455.80
0207030001	HORMIGON	m3	0.4800	40.00	19.20
0210020009	GEOTEXTIL NO TEJIDO MACTEX MT200	m2	15,067.5000	12.84	193,466.70
0213010001	CEMENTO PORTLAND TIPO I (42.5 kg)	bol	10.4520	30.00	313.56
02130300010003	YESO BOLSA 25 kg	bol	15.4200	20.00	308.40


**ERNESTO ADOLFO
VALLADARES MARTEL**
Ingeniero Agrícola
CIP N° 227196

Profesional de la ALA que ha
elaborado la ficha técnica referencial



Firmado
digitalmente por
HUANACUNI LUPACA
Cesar FAU
20520711865 hard
Motivo: Doy V° B°

Administrador de La
Administración Local Del Agua



Firmado
digitalmente
por ANCAJIMA
OJEDA Luis
Antonio FAU
20520711865 hard
Motivo: Doy V° B°

Profesional Designado
Por La AAA



Firmado
digitalmente por
ZAVALA ZAVALA
Abner FAU
20520711865 hard
Motivo: Doy V° B°

Director de La Autoridad
Administrativa Del Agua



0231010001	MADERA TORNILLO	p2	160.0000	7.00	1,120.00
0231040001	ESTACAS DE MADERA	und	257.0022	4.65	1,195.06
02310500010007	TRIPLAY LUPUNA E= 6 mm	m2	11.2500	17.24	193.95
0240020001	PINTURA ESMALTE	gal	1.5420	60.17	92.78
0255100001	DINAMITA AL 65%	kg	5,731.2500	8.08	46,308.50
0255100009	MECHA L DE SEGURIDAD IMPERMEABLE BLANCA	m	22,925.0000	15.00	343,875.00
0255100010	FULMINANTE	und	22,925.0000	4.00	91,700.00
02901500260004	GIGANTOGRAFIA SEGUN DISEÑO	und	1.0000	650.00	650.00
0290230059	BARRENO DE 7/8" x 5 HP	und	389.7250	92.00	35,854.70

847,739.20


EQUIPOS

0301000014	MIRAS	día	10.2800	17.36	178.46
0301000015	JALONES	día	20.5600	14.96	307.58
0301000022	ESTACION TOTAL	he	41.1200	23.48	965.50
0301000023	NIVEL TOPOGRAFICO	hm	102.8000	14.25	1,464.90
0301010006	HERRAMIENTAS MANUALES	%mo			16,875.05
03011400020002	MARTILLO NEUMATICO DE 29 kg	hm	1,834.0000	10.18	18,670.12
03011400060005	COMPRESORA NEUMATICA 196 HP 600 - 690 PCM	hm	917.0000	257.61	236,228.37
03011600010005	CARGADOR SOBRE LLANTAS DE 200 - 250 HP 4. yd3	hm	1,068.5959	399.70	427,117.78
03011700010006	EXCAVADORA SOBRE ORUGAS 325 HP	hm	504.5740	709.27	357,879.20
03011700010007	EXCAVADORA SOBRE ORUGAS 170 - 250 HP 1	hm	1,132.7127	525.13	594,821.42
03011800020002	TRACTOR DE ORUGAS DE 300-330 HP	hm	578.1150	729.50	421,734.89
03012200010004	CAMION PLATAFORMA 4 x 6 300 HP 19 tn	hm	12.0000	452.00	5,424.00
0301220010	CAMION VOLQUETE 6 x 4 330HP15 M3	hm	4,272.1209	436.20	1,863,499.14
0301220011	CAMION SEMI TRAYLER 6 x4 330 HP 35 TN	hm	30.0000	420.43	12,612.90

3,957,779.31

Total S/. 5,240,109.14

NOTA: LOS INSUMOS SON REFERENCIALES, DEBIENDO SER LA FICHA TECNICA DEFINITIVA LA QUE ESTABLEZCA LOS PRECIOS REALES


**ERNESTO ADOLFO
VALLADARES MARTEL**
Ingeniero Agrícola
CIP N° 227196
Profesional de la ALA que ha
elaborado la ficha técnica referencial


Firmado digitalmente por
HUANACUNI LUPACA
Cesar FAU
20520711865 hard
Motivo: Doy V° B°
Administrador de La
Administración Local Del Agua


Firmado digitalmente
por ANCAJIMA
OJEDA Luis
Antonio FAU
20520711865 hard
Motivo: Doy V° B°
Profesional Designado
Por La AAA


Firmado digitalmente por
ZAVALA ZAVALA
Abner FAU
20520711865 hard
Motivo: Doy V° B°
Director de La Autoridad
Administrativa Del Agua


CRONOGRAMA REFERENCIAL DE LA PROPUESTA TECNICA

Actividad LIMPIEZA, DESCOLMATACION Y CONFORMACION DE DIQUE CON ENROCADOS EN LA MARGEN IZQUIERDA Y DERECHA DEL RÍO PATIVILCA, SECTOR ALPAS 03 Y 04, DISTRITO DE COCHAS, PROVINCIA DE OCROS, DEPARTAMENTO DE ANCASH

Ubicación SECTOR ALPAS 03 Y 04, DISTRITO DE COCHAS, PROVINCIA DE OCROS, DEPARTAMENTO DE ANCASH

Fecha 19/03/2025

ITEM	ACTIVIDAD	UND.	N° días	PLAZO DE EJECUCION				PLAZO DE EJECUCION				PLAZO DE EJECUCION			
				MES 01				MES 02				MES 03			
				I	II	III	IV	I	II	III	IV	I	II	III	IV
1.00	LIMPIEZA, DESCOLMATACION=820 m PROTECCION DE RIBERA CON ENROCADOS, L = 1750 m														
1.01	OBRAS PROVISIONALES														
01.01.01	CASETA DE GUARDIANIA Y ALMACEN	m2	1.00												
01.01.02	CARTEL INFORMATIVO DE LA ACTIVIDAD 3.60 x 4.80 m	Und.	1.00												
1.02	OBRAS PRELIMINARES														
01.02.01	MOVILIZACIÓN Y DESMOVILIZACIÓN MAQUINARIA PESADA	vje	2.00												
01.02.02	MANTENIMIENTO Y/O HABILITACION DE VIAS DE ACCESO	Km	1.00												
01.02.03	RAMPA DE INGRESO Y SALIDA A LA ZONA DE TRABAJO	m3	1.00												
01.02.04	TRAZO Y REPLANTEO	Km	4.00												
01.02.05	CONTROL TOPOGRAFICO	km	48.00												
01.02.06	DESIVIO DEL RIO	M	1.00												
1.03	MOVIMIENTO DE TIERRAS														
01.03.01	LIMPIEZA Y DESCOLMATACIÓN DEL CAUCE	m3	39.00												
01.03.02	CONFORMACIÓN DE DIQUE CON MATERIAL PROPIO	m3	34.00												
01.03.03	EXCAVACIÓN PARA UÑA DE ENROCADOS	m3	20.00												
01.03.04	PERFILADO Y REFINE EN TALUD DE DIQUE	m2	11.00												
01.03.05	ELIMINACIÓN DE MATERIAL EXCEDENTE	m3	12.00												
1.04	PROTECCIÓN CON ENROCADOS														
01.04.01	GEOTEXTIL NO TEJIDO DE 400 GR/M2 (INCLUYE SUMINISTRO E INSTALACION)	m2	19.00												
01.04.02	SUMINISTRO, TRANSPORTE Y COLOCACION DE FILTRO DE GRAVA	m3	3.00												
01.04.03	EXTRACCIÓN DE ROCAS CON EXPLOSIVOS PARA ENROCADOS	m3	59.00												
01.04.04	SELECCIÓN Y ACOPIO DE ROCAS	m3	48.00												
01.04.05	CARGUÍO Y TRANSPORTE DE ROCAS	m3	59.00												
01.04.06	ACOMODO DE ROCAS EN UÑA DE ENROCADOS	m3	18.00												
01.04.07	ACOMODO DE ROCAS EN TALUD DE ENROCADOS	m3	14.00												
1.05	FLETE TERRESTRE														
01.05.01	FLETE TERRESTRE	gib													


ERNESTO ADOLFO VALLADARES MARTEL
 Ingeniero Agrícola
 CIP N° 227196


 Firmado digitalmente por
 HUANACUNI LUPACA
 Cesar FAU
 20520711865 hard
 Motivo: Doy V° B°


 Firmado digitalmente por
 ANCAJIMA
 QJEDA Luis
 Antonio FAU
 20520711865 hard
 Motivo: Doy V° B°


 Firmado digitalmente por
 ZAVALA ZAVALA
 Abner FAU
 20520711865 hard
 Motivo: Doy V° B°

CRONOGRAMA DE ACTIVIDADES PARA EL CUMPLIMIENTO DE OBRA

PRESUPUESTO LIMPIEZA, DESCOLMATACION Y CONFORMACION DE DIQUE CON ENROCADO EN LA MARGEN
IZQUIERDA Y DERECHA DEL RÍO PATIVILCA, SECTOR ALPAS 03 Y 04, DISTRITO DE COCHAS, PROVINCIA
DE OCROS, DEPARTAMENTO DE ANCASH

FECHA 19/03/2025

ITEM	ACTIVIDAD	MES 01				MES 02				MES 03			
		I	II	III	IV	I	II	III	IV	I	II	III	IV
01.01	FORMULACION DE FICHA TECNICA												
01.02	CONTRATACION												
01.03	EJECUCION												
01.04	SEGUIMIENTO												
01.05	LIQUIDACION												


**ERNESTO ADOLFO
VALLADARES MARTEL**
 Ingeniero Agrícola
 CIP N° 227196

Profesional de la ALA que ha
elaborado la ficha técnica referencial



Firmado
digitalmente por
HUANACUNI LUPACA
César FAU
20520711865 hard
Motivo: Doy V° B°

Administrador de La
Administración Local Del Agua



Firmado
digitalmente
por ANCAJIMA
QJEDA Luis
Abner FAU
20520711865 hard
Motivo: Doy V° B°

Profesional Designado
Por La AAA



Firmado
digitalmente por
ZAVALA ZAVALA
Abner FAU
20520711865 hard
Motivo: Doy V° B°

Director de La Autoridad
Administrativa Del Agua

MAQUINARIA QUE SE EMPLEARÁ EN LA ACTIVIDAD

TIEMPO A LA ACTIVIDAD = 1.00 Hr

TIEMPO A LA CANTERA = 1.50 Hr

TIPO DE MÁQUINA	CANT. (UND)	TIEMPO HORAS (IDA Y VUELTA)
VEHÍCULOS TRANSPORTABLES		
TRACTOR DE ORUGAS DE 140-160 HP	1	2.0
EXCAVADORA SOBRE ORUGAS 170-250 HP, 1.10-2.75 Yd ³	1	2.0
CAMION PLATAFORMA 4 X 2 122 HP 8 ton		3.0
VEHÍCULOS AUTO TRANSPORTABLES		
CAMION VOLQUETE DE 15 m ³	3	6.0
CAMION CISTERNA 4 X 2 (AGUA) 122 HP 2,000 gl	1	2.0
CARGADOR SOBRE LLANTAS DE 125-155 HP 3 yd ³	1	2.0


ERNESTO ADOLFO VALLADARES MARTEL
 Ingeniero Agrícola
 CIP N° 227196

Profesional de la ALA que ha
 elaborado la ficha técnica referencial



Firmado
 digitalmente por
 HUANAQUNI LUPACA
 Cesar FAU
 20520711865 hard
 Motivo: Doy V° B°

Administrador de La
 Administración Local Del Agua



Firmado
 digitalmente
 por ANCAJIMA
 OJEDA Luis
 Antonio FAU
 20520711865 hard
 Motivo: Doy V° B°

Profesional Designado
 Por La AAA



Firmado
 digitalmente por
 ZAVALA ZAVALA
 Abner FAU
 20520711865 hard
 Motivo: Doy V° B°

Director de La Autoridad
 Administrativa Del Agua